

1

## ¿Qué ha pasado en las cuencas de los ríos Cauca y San Jorge?



**27 de agosto/2021:** rompimiento del jarillón del río Cauca en Cara de Gato (San Jacinto del Cauca).

**02 de marzo/2022:** desbordamiento del río Cauca tras sobrepasar el jarillón de Cara de Gato. Posterior a ello, se presenta nuevo rompimiento del jarillón.



**27 de agosto/2021 - 16 de marzo/2022:** persistencia de inundaciones en La Mojana por ingreso del río Cauca hacia el Bajo San Jorge.



**Febrero/2022:**

**Excesos de lluvia** en la cuenca media del río Cauca (sur de Antioquia).



**Altos niveles** en el río Cauca, cercanos a los máximos históricos (2000-2020).

2

## ¿Qué ha pasado recientemente (17-18 de marzo)?

Sin **lluvias** en la región.



**Ascenso** del río Cauca en los tramos: *i)* Cáceres-Caucasia por aportes de los ríos Tarazá y Man, y *ii)* Nechí-San Jacinto del Cauca, por aportes del río Nechí.



**Ingreso del río Cauca hacia el Bajo San Jorge** (Cara de Gato) por desborde de agua sobre el jarillón.



## Reporte comunitario



**Descenso de niveles** en los **caños San Matías** (comunidad de Sincelejo, Ayapel) y **Viloria** (comunidad de Cuiva, San Benito Abad).

3

## ¿Qué esperamos (18-20 de marzo)?



Lluvias en el Bajo Nechí y Alto San Jorge; principalmente en sectores de los municipios de Nechí, San Jacinto del Cauca, Achí, Guaranda, Majagual y Ayapel.

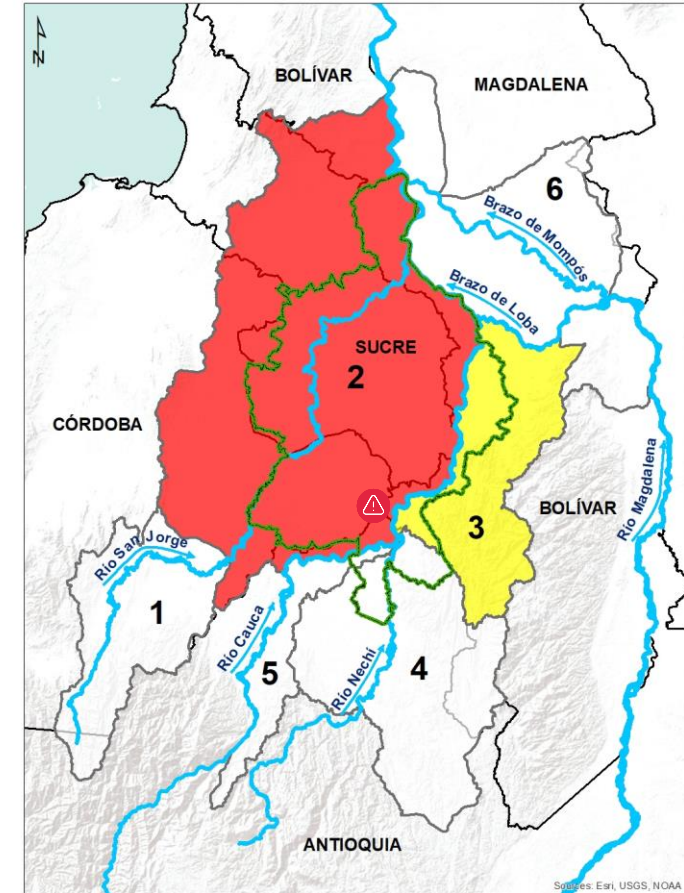


**Ascenso de niveles** en el Bajo Cauca, tramo Nechí - Cara de Gato; especial atención en dicho punto de rompimiento y sus áreas de drenaje conexas.



## Recomendaciones

- Especial atención al Bajo San Jorge, en las áreas conexas a Cara de Gato como los caños San Matías, Rabón y Viloria, por posibles incrementos de nivel.
- Estar atentos a la información oficial emitida por los consejos de gestión de riesgo, así como a las alertas emitidas por el Centro Regional de Pronósticos y Alertas de La Mojana.



**Alerta ROJA**

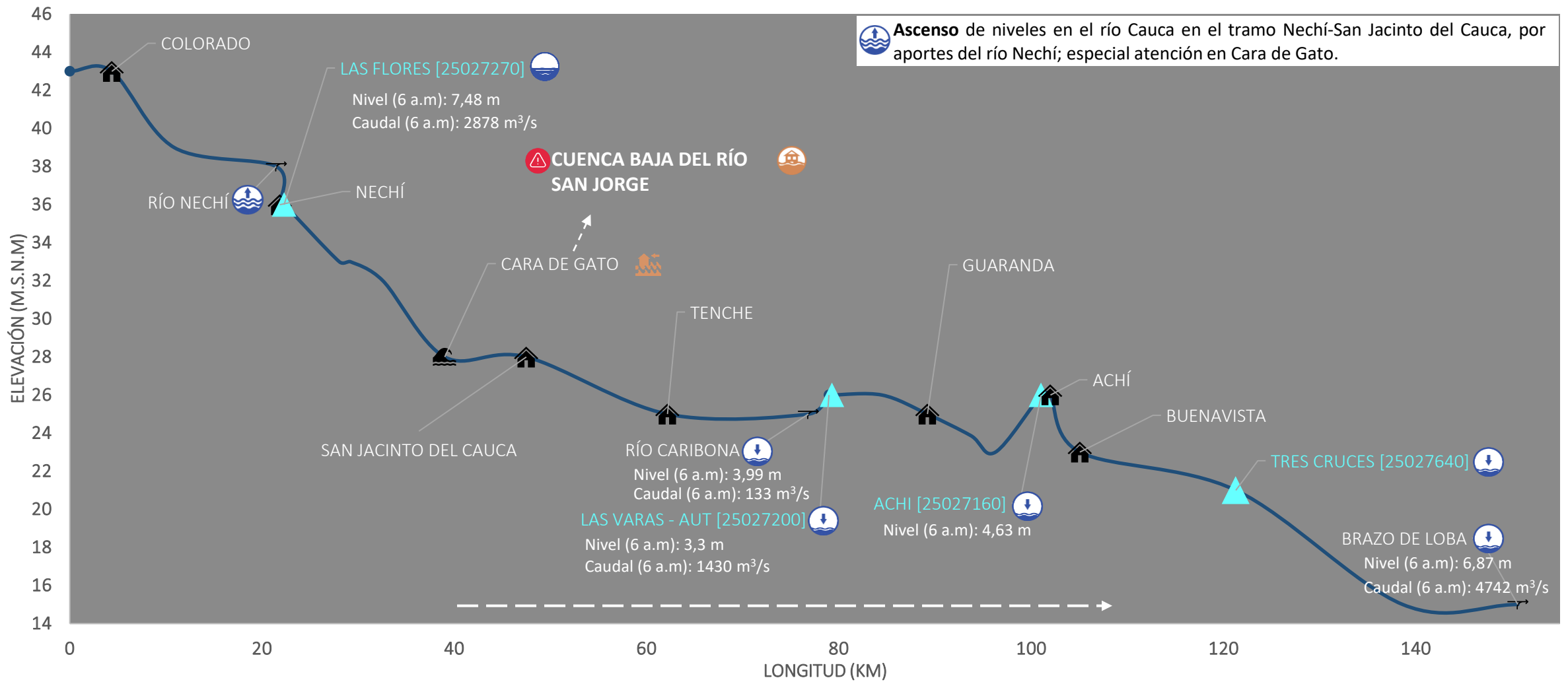
**PARA TOMAR ACCIÓN:** 2) Bajo San Jorge (caños Gil, San Matías, Rabón y Viloria); (Puntual) Cara de Gato (San Jacinto del Cauca)



**Alerta AMARILLA**

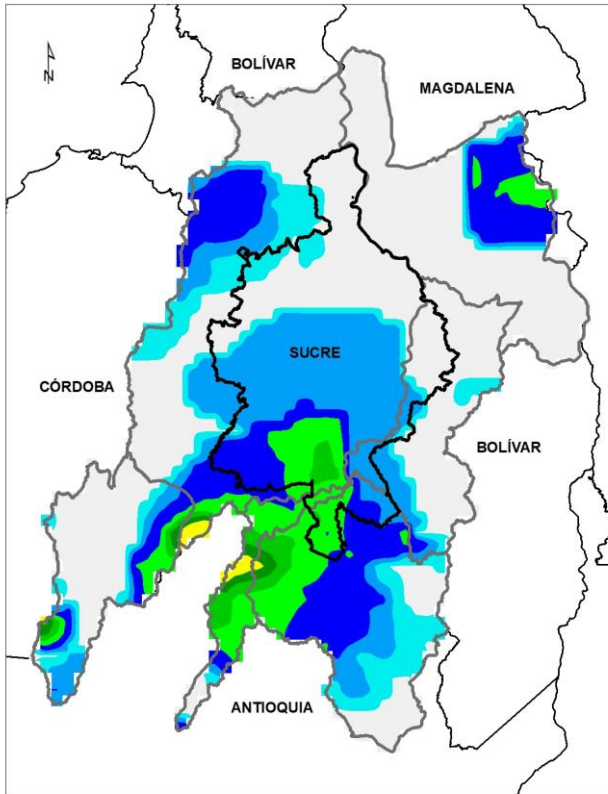
**PARA INFORMARSE:** (3) Bajo Cauca (Nechí-Pinillos)

### III. Condiciones hidrológicas actuales en el río Cauca (tramo Nechí-Pinillos)

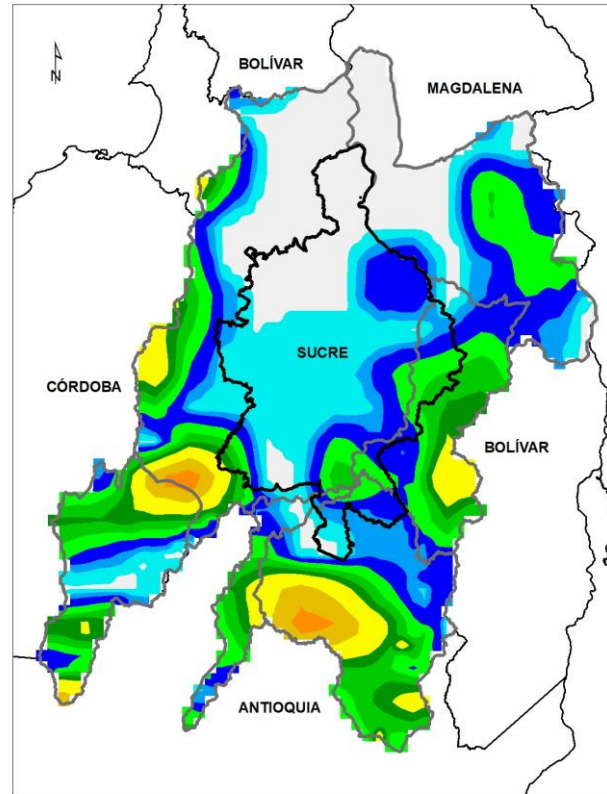


PUNTOS DE INTERÉS RÍO CAUCA (TRAMO NECHÍ-MAGANGUÉ)		ALERTAS HIDROLÓGICAS		CONDICIONES HIDROLÓGICAS		ZONAS DE EMERGENCIA	
	Estación hidrológica IDEAM		Alerta ROJA Para tomar acción		Niveles en ascenso		Inundación por desbordamiento
	Población		Alerta NARANJA Para prepararse		Niveles en descenso		Inundación por rompimiento margen derecha
	Rompedero		Alerta AMARILLA Para informarse		Niveles estables		Inundación por rompimiento margen izquierda (Mojana)
	Confluencia		Condiciones NORMALES Sin alerta		Tránsito de crecida		

## PRONÓSTICO PARA EL 18 DE MARZO Y 19 DE MARZO



ACUMULADO DEL 18 DE MARZO AL 19 DE MARZO



ACUMULADO DEL 19 AL 20 DE MARZO



- **Noche del 18 de marzo y madrugada del 19 de marzo:** probabilidad de lluvias principalmente en sectores de los municipios de Nechí, Ayapel, San Jacinto del Cauca y Guaranda; y en las subzonas del Bajo Nechí y Alto San Jorge, el resto de la región permanecerá con condición seca.
- **Mañana del 19 de marzo:** parcialmente nublado, sin lluvias.
- **Tarde del 19 de febrero:** parcialmente nublado a despejado, sin lluvias.
- **Noche del 19 y madrugada del 20 de marzo:** se prevé lluvias al sur del territorio, en sectores de los municipios de Nechí, Achí, San Jacinto del Cauca, Ayapel, San Marcos, Guaranda y Majagual, así como en las subzonas del Bajo Nechí, Bajo Cauca y Alto San Jorge.

**Equipo de trabajo Centro regional de Pronóstico  
y Alertas Tempranas de LA MOJANA**

Elaborado por:  
**OLGA LUCÍA PULIDO MÉNDEZ**, Hidróloga  
**RAFAEL ELÍAS MUNDARAY MAGO**, Meteorólogo

[www.corpomojana.gov.co](http://www.corpomojana.gov.co)

**Correo Electrónico:**  
[corpomojana@corpomojana.gov.co](mailto:corpomojana@corpomojana.gov.co)  
Cra. 21 # 21 A – 44 San Marcos - Sucre  
Teléfono: (+575) 295 5347

**YOLANDA GONZALEZ HERNÁNDEZ**,  
Directora General IDEAM.  
**MARTHA CECILIA CADENA**,  
Jefe Oficina del Servicio de Pronósticos y Alertas  
[www.ideam.gov.co](http://www.ideam.gov.co)

**Correos electrónicos:**  
[servicio@ideam.gov.co](mailto:servicio@ideam.gov.co),  
[alertas@ideam.gov.co](mailto:alertas@ideam.gov.co)

Calle 25 d # 96b - 70, piso 3. Bogotá, D.C.  
Teléfono: 307 5625 ext. 1334 - 1336.

**LILIANA QUIROZ**, Directora General de la Corporación para el Desarrollo Sostenible de La Mojana y el San Jorge-CORPOMOJANA.

**RAQUEL GARAVITO**, Gerente del Fondo Adaptación

**JIMENA PUYANA**, Gerente Nacional de Desarrollo Sostenible del PNUD